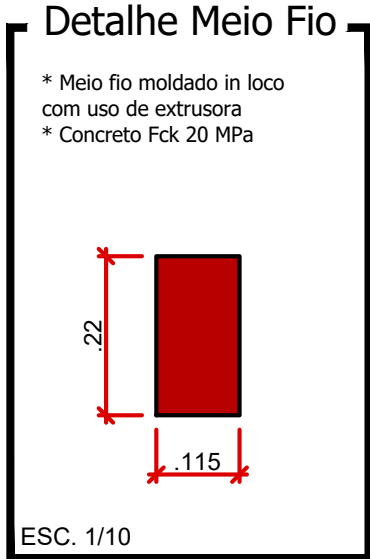
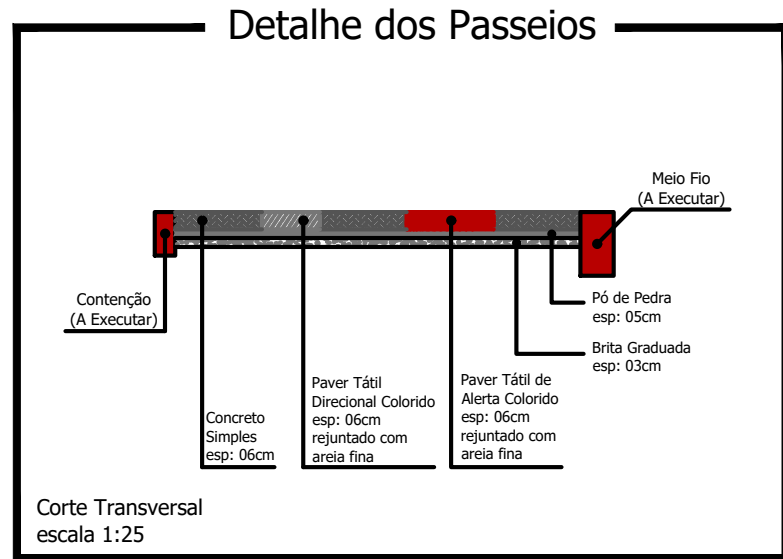
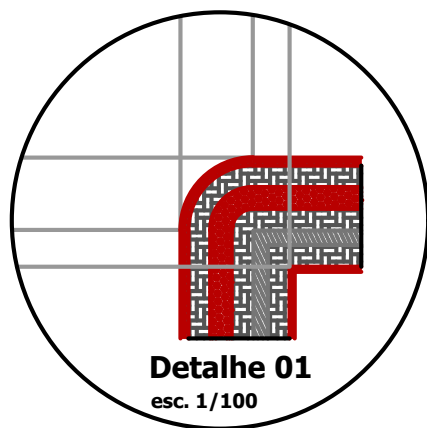




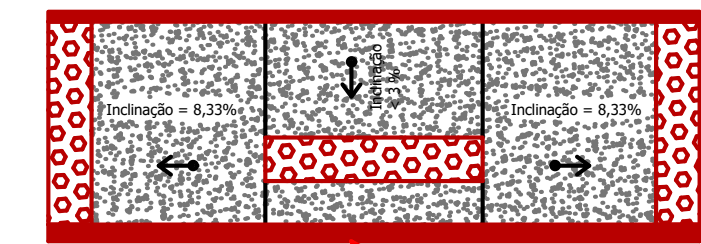
FONTE: MUNICÍPIO DE NOVA ESPERANÇA DO SUDOESTE



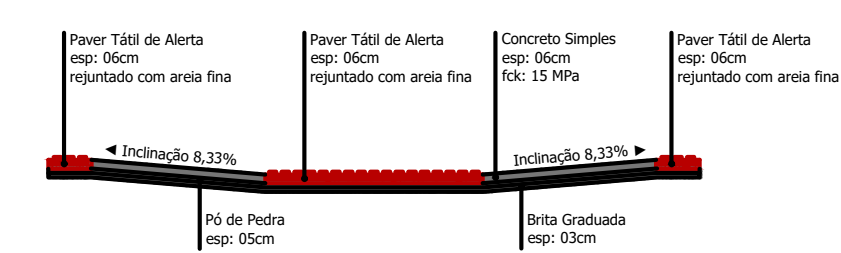
FONTE: GOOGLE EARTH



Detalhe das Rampas de Acesso (4,50 x 1,40m)



Planta Baixa



Corte Horizontal

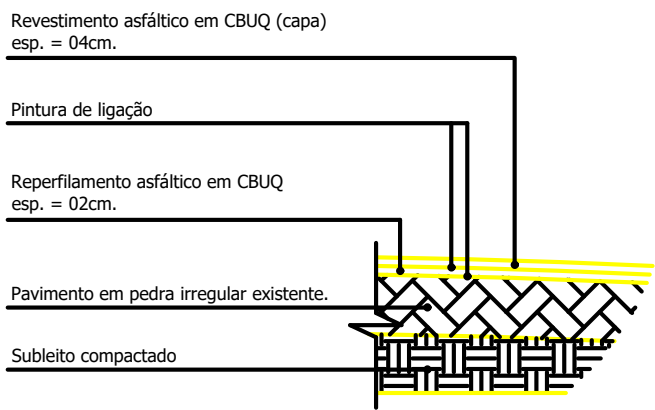
- * Cada Rampa Contém:
- Base em brita graduada (espessura 03cm): 0,19m³
 - Base em Pó de Pedra (espessura 05cm): 0,32m³
 - Base em concreto simples Fck 15 MPa (espessura 06cm): 0,30m³
 - Paver tátil de alerta, colorido: 1,29m²

Escala 1:50

LEGENDA: Rua Meurer

- Meio Fio a ser Executado L= 334,00 m
- Contenção Lateral a ser Executada - 07 cm L = 334,00m
- Sinalização Tátil Direcional e = 6,0 CM
Área Total = 126,40 m²
- Concreto Simples e = 6,0 CM
Área Total = 379,20 m²
- Pó de Pedra e = 03 cm V = 16,03 m³
Pedra Britada e = 03 cm V = 16,03 m³
- Acesso em concreto armado L = 18,00 m

Detalhe da Estrutura do Pavimento



Escala: 1/50

- Reperfilamento e = 2,0 cm
Área Total = 1.336,00m²
Capa e = 4,0 cm
Área Total = 1.336,00 m²

Rua Meurer

PROJETO: Recape/Construção de Passeios		ÁREA TOTAL A RECAPEAR: 1.336,00 m²	
PROPRIETÁRIO: Prefeitura de Nova Esperança do Sudoeste		CPF/CNPJ: 95.589.289/0001-32	
CIDADE/ESTADO: Nova Esperança do Sudoeste Paraná		<input type="checkbox"/> Anteprojeto <input checked="" type="checkbox"/> Aprovação Legal <input type="checkbox"/> Execução	
RUA: Rua Meurer/ Loteamento Cogo II		PAVIMENTAÇÃO	
CONTEÚDO: Planta Baixa; Detalhes		REVISÃO: 01	
ESCALA: Indicada		DATA: Agosto/2025	
DESENHO:		FOLHA: P-01/01	

Prancha: 841mmx924mm